

Sessió de Treball 2



Disseny
de les
AUL

Grup de Treball 1: Disseny de les Agendes Urbanes Locals

28 de novembre de 2024

09:15h – 10:15h

1. PRESENTACIÓ GENERAL

5 mins

- Introducció a la segona Sessió de Treball.
- Explicació de l'estructura i l'índex de la sessió.

2. RECURSOS D'UTILITAT

5 mins

- DIBA - Agenda Urbana Española

3. PUNT DE PARTIDA. ESTABLIR LES BASES

15 mins

- Quines són les fases d'aquest primer procés.
- Aspectes claus i directrius d'aquestes fases.
- Debat.

4. REPTES I LLIÇONS APRESSES DISSENY DE L'AGENDA URBANA LOCAL

- Presentació del disseny d'una AUL ja aprovada. Ajuntament de Masquefa.

20 mins

5. MATERIAL RESULTANT

10 mins

- Proposta de material resultant: Manual – Recopilatori territoris diversos.

6. TANCAMENT DE LA SESSIÓ

5 mins

- Preguntes i comentaris i indicacions per la propera sessió.

1. Presentació general

- Introducció a la segona Sessió de Treball.
- Explicació de l'estructura i l'índex de la sessió.

Sessions de treball

Per a contribuir de forma efectiva als principis de la XAUL, les sessions seran en tot moment una eina per a millorar la qualitat de la xarxa i mantenir el seu impacte en els ecosistemes locals de tota la província, sent:



Didàctiques



Eminentment
pràctiques



Ordenades



Participatives



Col·laboratives



Formatives

Les sessions de treball han de suposar una oportunitat per a la Diputació de traslladar el testimoni als actors institucionals locals, recollint aquests la responsabilitat d'actuar en les seues Agendes conforme als acords ja establerts en quant a les Agendes Urbanes Locals i comproment-se als resultants d'aquest exercici i altres a futur.

2. Recursos d'utilitat

- Guia pràctica per a la redacció d'una Agenda Urbana Local

Guia pràctica per a la redacció d'una Agenda Urbana Local



Proposta metodològica, de caràcter instrumental, que té l'objectiu d'ajudar a una implementació efectiva de les agendes urbanes a l'escala local, a partir de la qual els municipis i altres ens locals puguin projectar en un horitzó relativament proper els seus models urbans i el respectiu encaix territorial

Guia pràctica per a la redacció d'una Agenda Urbana Local



OBJECTIU: Per què aquesta Guia?

ESTRUCTURA:

1^a part: marc estratègic i opertiu

2^a part: proposta de continguts i la metodologia a fer servir



3. Fases del disseny de l'Agenda Urbana Local. Punt de partida

- Quines són les fases d'aquest primer procés.
- Aspectes claus i directrius d'aquestes fases. Debat.

Punt de partida. Establir les bases

Abans de començar a dissenyar l' AUL → Identificar **documentació i informació**

- 1. Documentació relativa a tota la planificació estratègica, sectorial, normativa i urbanística** que pugui ser d'interès per un o diversos dels Eixos Estratègics de la futura Agenda Urbana, en una recerca per a obtenir un document fidel als esforços consistorials realitzats en diferents temàtiques fins al moment d'iniciar el Diagnòstic territorial. Els documents han de poder ser rastrejables i accessibles.
- 2. Relació de projectes estratègics** de caràcter demostratiu i tractor que s'han portat a terme en el territori recentment o que encara es troben en funcionament, classificats segons Eix Estratègic. Dades com el títol del projecte, la descripció i el pressupost són elements essencials per a aquesta tasca.
- 3. Mapa d'agents locals** o supralocals d'interès pel projecte en els termes de cooperació, col·laboració i participació en la seua realització.
- 4. Relació de recursos urbans** a disposició de l' ens (equipaments, serveis, espais de treball, etc.).



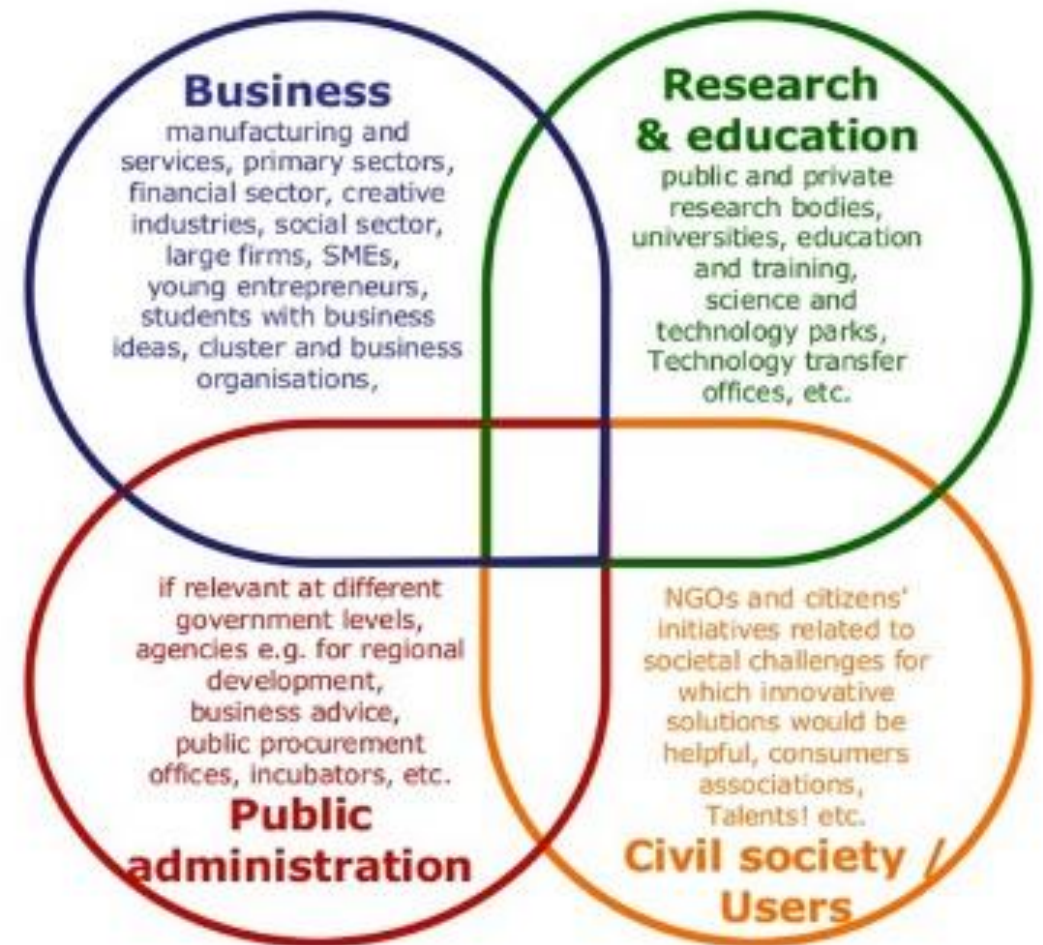
Mentimeter

www.mentimeter.com

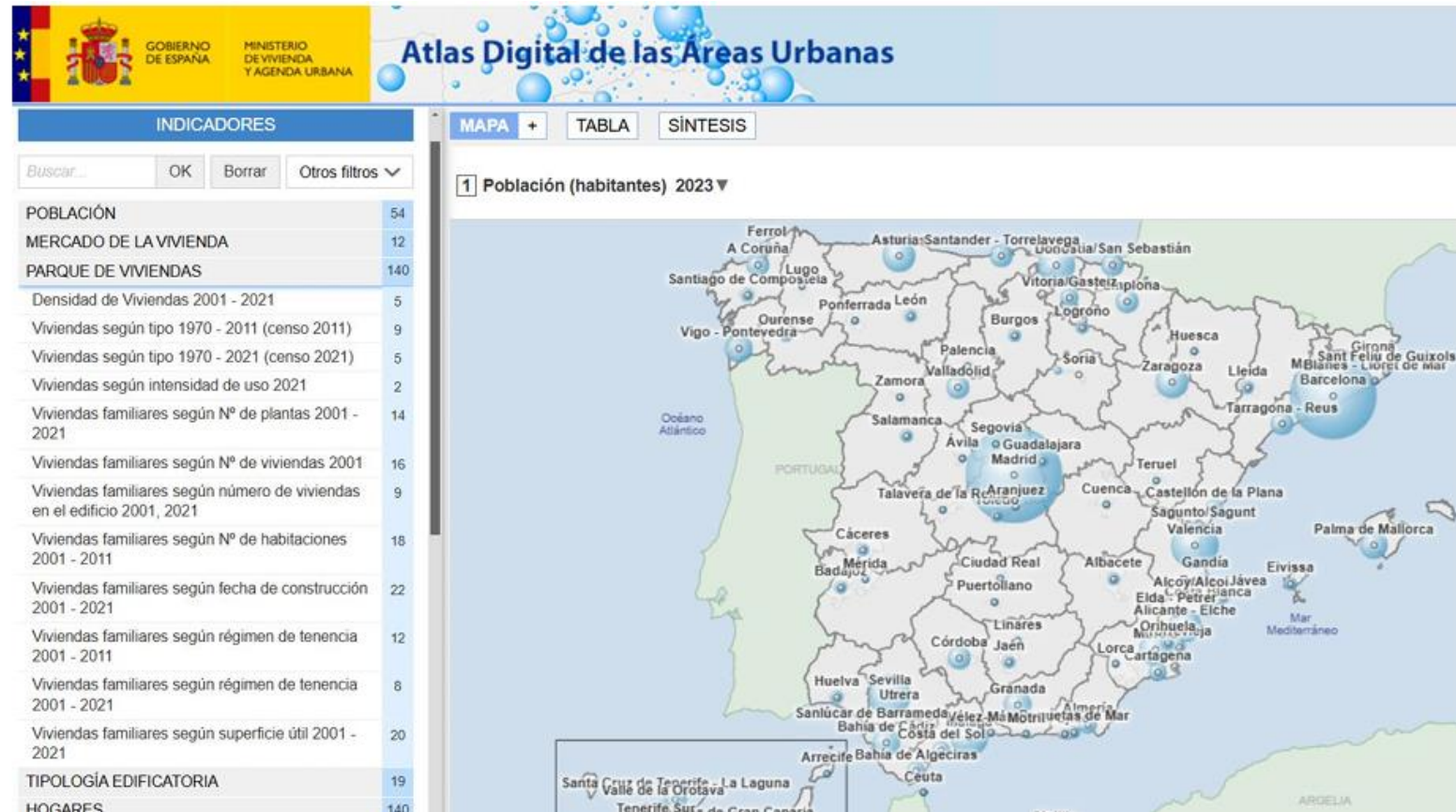
Join at menti.com | use code **2742 5189**

Punt de partida. Establir les bases

- Infraestructures de suport: espais físics, digitals, recursos financers...
- Regulació.
- Dades: dades obertes, integració de dades.
- Xarxes de col·laboració: suport, aprenentatge, inspiració, escalat.



Fonts de dades municipals



Atlas digital de les
Àrees Urbanes

<https://atlasau.mitma.gob.es>

Fonts de dades municipals

Sistema Integrado de Datos Municipales



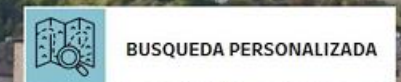
¡BIENVENIDO!

Mediante esta herramienta se pone a disposición de investigadores, responsables políticos y del público en general una colección de indicadores y datos de diferentes temáticas con el objetivo de facilitar el acceso a la información lo más detallada posible sobre el estado de situación del territorio. De forma resumida, el sistema permite al usuario interactuar de dos formas diferentes:

Opción 1: Accede a información municipal y a su visualización provincial, autonómica y nacional a través de los diferentes bloques temáticos:

	MEDIO FÍSICO		SERVICIOS
	DEMOGRAFÍA		VIVIENDA
	ECONOMÍA		MEDIOAMBIENTE

Opción 2: Realiza consultas personalizadas a través de una herramienta de análisis:



SIDAMUN- Sistema Integrat de Dades Municipals

<https://www.miteco.gob.es/es/reto-demografico/temas/analisis-cartografia.html>

Fonts de dades municipals

Estadístiques
experimentals publicades
<https://www.ine.es/experimental.htm>

Estadísticas experimentales publicadas



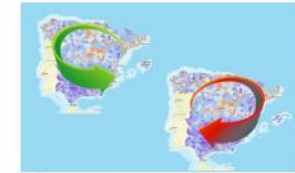
Coyuntura demográfica de empresas



Distribución del gasto realizado por los residentes en sus visitas al extranjero según país de destino



Estimación de la ocupación en alojamientos turísticos a partir de datos de plataformas digitales



Estudios de movilidad a partir de la telefonía móvil



Gasto realizado por los visitantes extranjeros en sus visitas a España



Indicador Multidimensional de Calidad de Vida (IMCV)



Panel de Indicadores Ambientales



Índice de Precios de la Vivienda en Alquiler (IPVA)



Medición del comercio diario al por menor de grandes empresas



Medición del número de viviendas turísticas en España y su capacidad



Medición del turismo a partir de la posición de los teléfonos móviles

Punt de partida. Establir les bases



RECOMANACIONS

- Fer front a les sitges (sobretot interdepartamentals).
- Connectar projectes i aprenentatges.
- Generar una visió compartida en l'ecosistema (i gestionar-lo més sobre la base del propòsit que a una estratègia fixa).
- Fer un mapeig i incorporar actors que augmentin la diversitat.
- Identificar i gestionar activament els riscos. (fragmentació, falta de recursos, estrès).
- Cuidar les relacions interpersonals.
- Consolidar i compartir aprenentatges.
- **AUGMENTAR LA CAPACITAT DE COL·LABORACIÓ**

4. Reptes i lliçons apreses

Agenda Urbana Local de l' **Ajuntament de Masquefa**

Daniel Gutiérrez Espartero, 1r Tinent d'alcalde i Regidor i Regidor de Planificació

Estratègica; Habitatge; Transició energètica, i Finances Públiques

Agenda Urbana Local de Masquefa



5. Material Resultant

- Proposta de material resultant

Quin tipus de material de suport consideres que necessites en este moment ?



www.mentimeter.com

Join at menti.com | use code **2742 5189**

7. Tancament de la Sessió

- Preguntes i comentaris.
- Indicacions per la propera sessió.

MOLTES GRÀCIES!